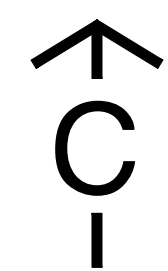


ПЛАН ДЕТАЉНЕ РЕГУЛАЦИЈЕ ЗА УВОЂЕЊЕ
ДВ 110kV БР.1267 ТС НОВИ САД 3-ТС
СРБОБРАН У ТС "СРБОБРАН 2"



P-1:2500

ГРАНИЦЕ ПЛАНА СА ПОСТОЈЕЋОМ НАМЕНОМ
ПОВРШИНА

- ГРАНИЦА ПЛАНСКОГ ПОДРУЧЈА
- ТАЧКЕ ОПИСА 1-10
- ГРАНИЦА ПДР ЗА ИЗГРАДЊУ ТРАФОСТАНИЦЕ 110/20kV "СРБОБРАН 2" У СРБОБРАНУ
СА РАСПЛЕТОМ 20kV ВОДОВА ("СЛУЖБЕНИ ЛИСТ ОПШТИНЕ СРБОБРАН" бр.16/20)

ЕЛЕКТРОЕНЕРГЕТСКА ИНФРАСТРУКТУРА

- ПОСТОЈЕЋИ ЕЛЕКТРОЕНЕРГЕТСКИ ВОД 220kV

ГРАЂЕВИНСКО ЗЕМЉИШТЕ



- КОРИДОР ПЛАНИРАНЕ ОБИЛАЗНИЦЕ

ВОДНО ЗЕМЉИШТЕ

- КАНАЛ

ПОЉОПРИВРЕДНО ЗЕМЉИШТЕ

- ОБРАДИВО ПОЉОПРИВРЕДНО ЗЕМЉИШТЕ
- НЕКАТЕГОРИСАНИ ПУТ

НОСИЛАЦ ИЗРАДЕ ПЛАНА	 ОПШТИНА: СРБОБРАН	Печат и потпис:
ОБРАЂИВАЧ	 ЈП "ЗАВОД ЗА УРБАНИЗАМ ВОЈВОДИНЕ" ДИРЕКТОР: ПРЕДРАГ КНЕЖЕВИЋ, дипл.правник ПОМОЋНИК ДИРЕКТОРА: мр ВЛАДИМИР ПИХЛЕР, дипл.инж.арх	Печат и потпис:
НАЗИВ ПЛАНА	ПЛАН ДЕТАЉНЕ РЕГУЛАЦИЈЕ ЗА УВОЂЕЊЕ ДВ 110kV БР.1267 ТС НОВИ САД 3-ТС СРБОБРАН У ТС "СРБОБРАН 2"	
НАЗИВ КАРТЕ	ГРАНИЦЕ ПЛАНА СА ПОСТОЈЕЋОМ НАМЕНОМ ПОВРШИНА	
ОДГОВОРНИ УРБАНИСТА	ЗОРИЦА САНАДЕР, дипл.инж.елек.	Печат и потпис:
САРАДНИЦИ	ДАЛИБОР ЈУРИЦА, дипл.инж.годет. ЗОРАН КОРДИЋ, дипл.инж.саоб.	
Е- 2745	Размера: 1 : 2500	Датум: Јун 2021.
		Број листа: 14.